





**Baustruktur**

-  Gebäudebestand
-  Neuordnungspotenziale
-  Abbruch

**Verkehrs- und Freiflächen**

-  Straßen- und Seitenraum
-  Platzraum
-  Bahnlinie
-  Stellplätze
-  Sitzstufen
-  Lärmschutz
-  Zufahrt

**Grünraum**

-  Frei- und Grünraum
-  Baum Bestand
-  Baum Planung
-  Ufergehölz
-  Fils
-  Denkmal (Sachgesamtheit)
-  Abgrenzung Sanierungsgebiet  
Fläche: 95.979 m<sup>2</sup>

**Sanierungsgebiet  
"Ortsmitte Ost"**

**Neuordnungskonzept**



Maßstab 1:2000 (DIN A3)

Stuttgart  
26.02.2021

Currie / Keilbach

